

Демонстрационный вариант PDF-файла, в данном файле представлено вопросов: 10 из 276. Полная версия файла выглядит так же, как данный файл, но в полной версии файла представлены все вопросы. Файл со всеми вопросами можно скачать по ссылке, которая расположена внизу этой страницы.

ВВП.1.2. Правила плавания маломерных судов, включая правила плавания в портах

1. Что обозначает изображенный на иллюстрации береговой навигационный информационный знак?



- Участок ВВП, на котором запрещено отдавать якоря, опускать цепи и лоты
- Пересечение судового хода
- Участок водного пути, где необходимо соблюдать особую осторожность
- Участок водного пути, где движение мелких плавсредств запрещено

Пояснение:

Знак «Якоря не бросать» служит для обозначения зоны подводного перехода, где запрещено отдавать якоря, опускать цепи, волокуши, лоты.

2. Что обозначает изображенный на иллюстрации береговой навигационный информационный знак?




- Участок, где на судовом ходу запрещено движение судов длиной 20 метров и менее
- Участок, где запрещено создавать волнение
- Участок, где необходимо соблюдать особую осторожность
- Место пересечения судового хода

Пояснение:

Знак «Движение мелких плавучих средств запрещено» служит для обозначения участка, где на судовом ходу запрещено движение маломерных судов (на рейдах, в подходных каналах, у причалов и др.).

3. Что обозначает кромочный створ?



- Кромки судового хода
- Ось судового хода
- Ось судового хода и его кромок
- Направление судового хода

Пояснение:

«Створ кромочный» служит для обозначения положения судового хода и его кромок.

4. Что обозначает изображенный на иллюстрации береговой навигационный информационный знак?



- Место пересечения судового хода судами и (или) паромными переправами
- Место приближения к перекату
- Ось судового хода
- Перекресток судовых ходов

Пояснение:

Знак «Пересечение судового хода» служит для обозначения мест пересечения судового хода судами и паромными переправами.

5. Что обозначает изображенный на иллюстрации береговой навигационный информационный знак?




- Участок судоходного пути, на котором максимальная допустимая ширина судов 15 м
- Участок судоходного пути, на котором максимальная допустимая высота надводного габарита судна 15 м
- Участок судоходного пути, на котором глубина судового хода 15 м
- **Участок судоходного пути, где скорость движения водоизмещающих судов ограничена 15 км/ч**

Пояснение:

Знак «Скорость ограничена» служит для обозначения участков судоходного пути, где скорость движения водоизмещающих судов ограничена (на каналах, в аванпортах, акваториях рейдов и др.). Цифры показывают максимально допустимую скорость хода (км/ч).

6. Что означают изображенные на иллюстрации сигнальные фигуры и огни на семафорной мачте?




- Ход закрыт для движения снизу
- Ход закрыт для движения сверху
- Ход закрыт в оба направления для маломерных судов
- **Ход закрыт в оба направления**

Пояснение:

«Семафор» служит для обозначения участков с односторонним (поочередным) движением судов, а также на наплавных мостах для регулирования движения через их разведенные части.

7. Что означает изображенное на иллюстрации сочетание сигнальных фигур на семафорной мачте?




- Ход закрыт в оба направления
- Ход закрыт для движения сверху
- Ход закрыт в оба направления для маломерных судов
- **Ход закрыт для движения снизу**

Пояснение:

«Семафор» служит для обозначения участков с односторонним (поочередным) движением судов, а также на наплавных мостах для регулирования движения через их разведенные части.

8. Что означает изображенное на иллюстрации сочетание сигнальных фигур на семафорной мачте?



- Ход закрыт в оба направления
- Ход закрыт для движения снизу
- Ход закрыт в оба направления для маломерных судов
- Ход закрыт для движения сверху

Пояснение:

«Семафор» служит для обозначения участков с односторонним (поочередным) движением судов, а также на наплавных мостах для регулирования движения через их разведенные части.

9. Что обозначает изображенный на иллюстрации знак?




- Судно на ходу
- Судно, осуществляющее перевозку радиоактивных грузов
- Судно, идущее под парусом и одновременно использующее силовую установку
- **Судно, стоящее на якоре**

Пояснение:

Раздел V, п.46 ППВВП

Одинокое самоходное судно, стоящее на якоре, а также толкач или буксировщик состава, стоящие на якоре, должны выставлять черный шар на такой высоте, чтобы он был виден со всех сторон.

10. Что обозначает изображенный на иллюстрации знак «БРАВО» из МСС-69?



- Судно, осуществляющее перевозку опасных грузов
- Человек за бортом
- Остановите немедленно своё судно
- Судно остановлено и не имеет хода относительно воды

Пояснение:

Флаг «Браво» из МСС–69 означает «Я загружаюсь или разгружаюсь, или имею на борту опасный груз».
